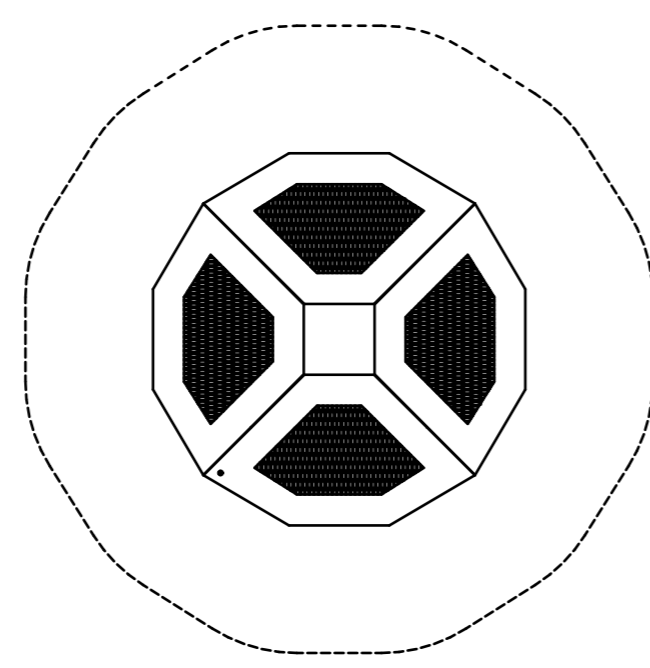
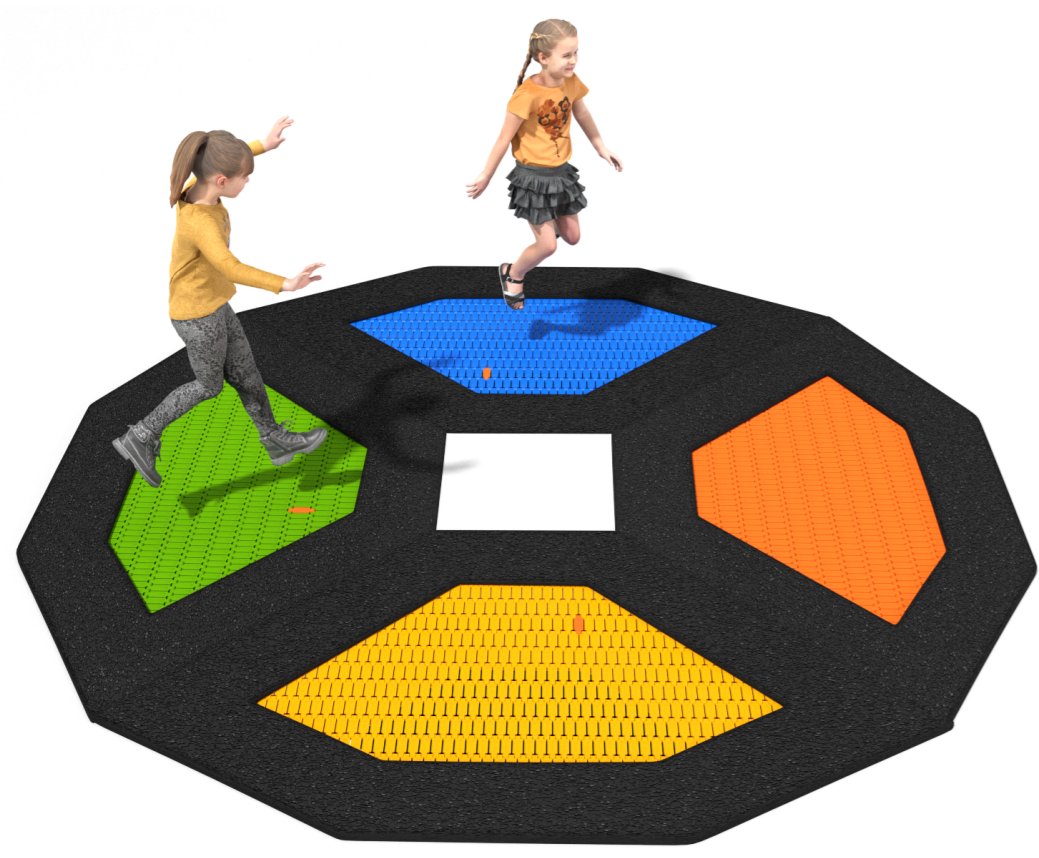


PLAC ZABAW



Koncepcja zakłada montaż zestawu trampolin o wymiarach 3,5x3,5m

Załącznik nr 1 ogłoszenia
Prezydenta Miasta Słupska
Park Wazów -SBO 2025 r.

KONCEPCJA ZAGOSPODAROWANIA TERENU

SKALA 1:500

STREFA SPORTU I REKREACJI



Proponowana nawierzchnia z kostki betonowej płukanej zapewniającej dobrą przyczepność.

WYMIANA NAWIERZCHNI UTWARDZONEJ

Stefa sportu i rekreacji
Zaplanowano zebranie istniejących w parku urządzeń fitness w jednej strefie oraz wymianę nawierzchni i zmianę kształtu placu, ze stolami do gry w „pig-pong”.



Przeniesienie istniejących urządzeń streetworkout do STREFY SPORTOWEJ



ISTNIEJĄCA NAWIERZCHNIA DO ZACHOWANIA

KOREKTA ROZMIESZCZENIA ISTNIEJĄCYCH ŁAWEK PARKOWYCH PODDANYCH RENOWACJI



PROJEKTOWANA NOWA NAWIERZCHNIA GŁÓWNYCH DWÓCH CIĄGÓW KOMUNIKACYJNYCH PARKU



Mala architektura
Zaplanowano:
• renowację wszystkich ławek w parku;
• zmianę lokalizacji części ławek;
• wymianę wszystkich koszy na odpady;
• lokalizację dodatkowych koszy na psie odchody.
Dodatkowo:
• przewidziano wymianę nawierzchni głównych ciągów komunikacyjnych na kostkę betonową;
• zaplanowano uzupełnienie istniejącego placu zabaw o trampolinę ziemną.

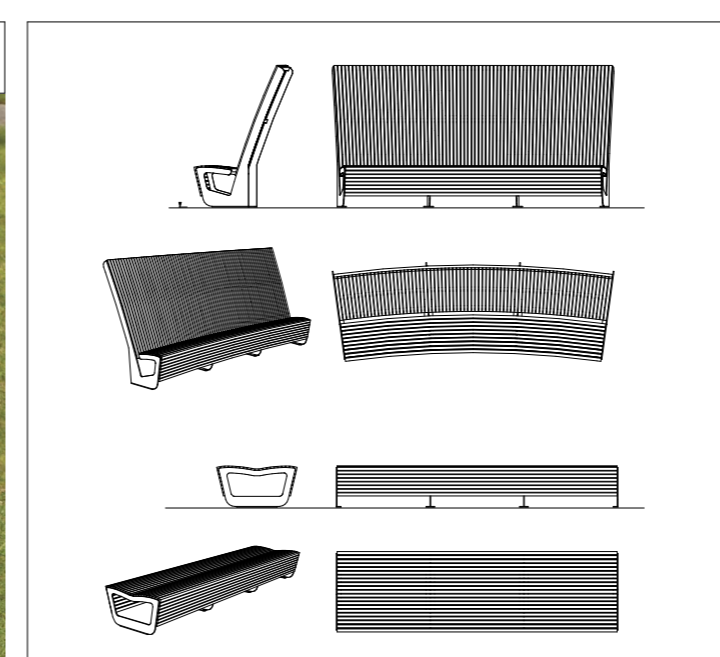
WYMIANA ISTNIEJĄCYCH ŚMIETNIKÓW



SIEDZISKA W PROJEKTOWANEJ STREFIE WYPOCZYNKOWEJ



SIEDZISKA W PROJEKTOWANEJ STREFIE WYPOCZYNKOWEJ



ŁAWKA PARKOWA W PROJEKTOWANEJ STREFIE WYPOCZYNKOWEJ



STREFA WYPOCZYNKOWA



STREFA WYPOCZYNKOWA

W centralnej, słonecznej części parku zaprojektowano miejsce spotkań. Obszar podzielono na trzy okręgi tworzące ciągi spacerowe. Założenie uzupełniono ławkami oraz nasadzeniami w tym bylinami i krzewami pachnącymi.

Okrąg nr 1

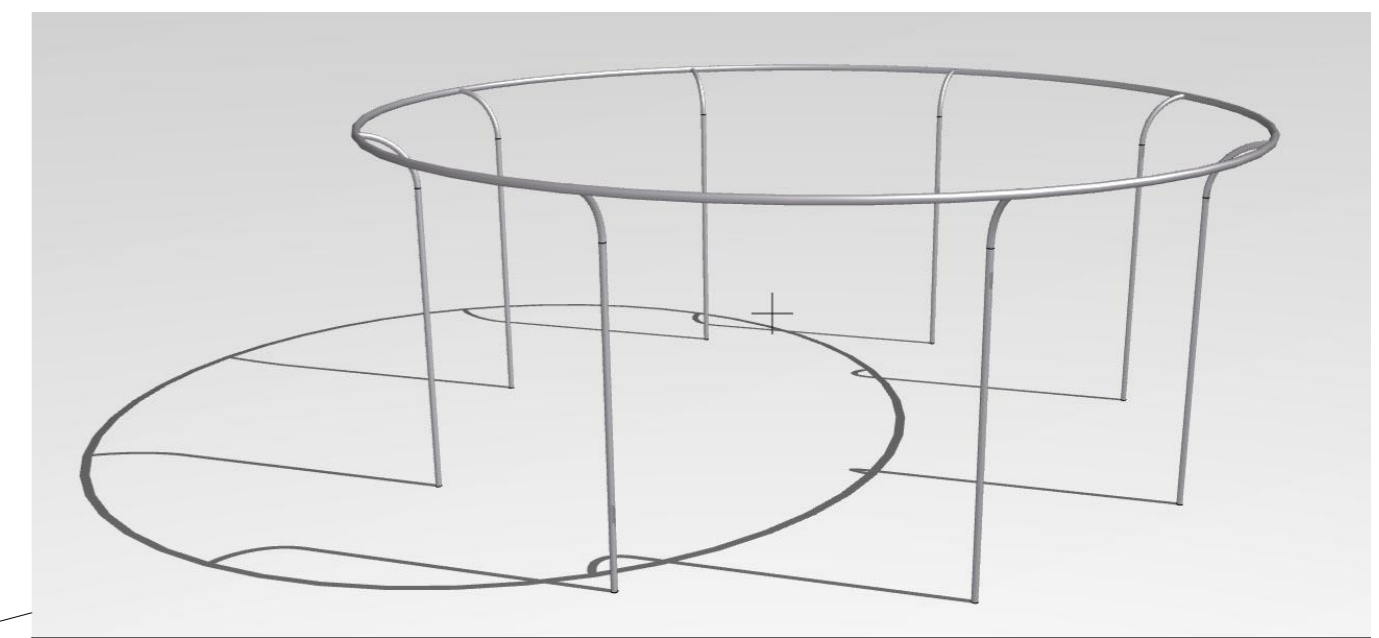
W miejscu byłej fontanny zaprojektowano zraszacz w formie pergoli z rury stalowej. Wokół zraszacza wykonano ścieżkę granitową oraz zlokalizowano ławki ażurowe (stalowe). Całość zamknięto nasadzeniami z niskich krzewów pachnących np. róża okrywowa, oraz nasadzeniami z bylin pachnących.

Okrąg nr 2


W mniejszym okręgu zaplanowano budowę ścieżki sensorycznej refleksologicznej. Nawierzchnia ścieżki ułożona z kamieni o zróżnicowanej wielkości układanych w kilku odrębnych wątkach brukarskich. Na trasie ścieżki przewidziano pochwyty w formie obręczy z rury stalowej oraz pojedyncze ławki - siedziska.

Okrąg nr 3


Dodatkowy okrąg z fragmentem ścieżki refleksologicznej usytuowany w miejscu zacienionym. Nawierzchnia ścieżki układana w naprzemiennych pasach, w kilku odrębnych wątkach brukarskich. Zaprojektowano pochwyty oraz okrągłe siedziska. Całość uzupełniono nasadzeniami krzewów oraz bylin cieniulubnych.



PROJEKTOWANY ZAMGLAWIACZ ZE STALI NIERDZEWNEJ WYS. 2,40m



STREFA WYPOCZYNKOWA ŚCIEŻKA SENSORYCZNA



LEGENDA

- graniczna opracowania (dz. nr ewid. 381/9, 382, 1290 i 1299)
- graniczna terenu 13.1.ZP - Tereny zieleni parkowej - zgodnie z MPZP "Chrobrego" w Słupsku.
- istniejąca powierzchnia utwardzona (kostka betonowa)
- projektowana powierzchnia utwardzona (kostka betonowa)
- projektowana powierzchnia utwardzona - kostka granitowa ciemno-szara
- projektowana powierzchnia utwardzona - kostka granitowa szara
- proj. nawierzchnia sensoryczna zróżnicowana pod wzg. ułożenia i wielkości kamieni (min. 3 rodzaje)
- projektowana nawierzchnia glinko-zwirowa
- projektowana powierzchnia utwardzona (kostka betonowa płukana)
- powierzchnia terenu biologicznie czynna
- projektowana rabata bylinowa "słoneczna", ogród sensoryczny-rośliny pachnące
- projektowana rabata bylinowa "cieniasta" no: paprocie funkcie, parzydło leśne, tawułka.
- projektowana zielen - krzewy niskie np.: róża okrywowa w miejscach słonecznych, irga w m. lejszych zacienionych
- istniejąca ławka parkowa do renowacji - 26 szt.
- istniejąca ławka parkowa do renowacji i przeniesienia - 5 szt.
- istniejąca ławka parkowa w nowej lokalizacji - 5 szt.
- istniejąca kosz parkowy na śmieci do likwidacji - 19 szt.
- projektowany kosz na śmieci - 20 szt.
- istniejący kosz na psie odchody do wymiany - 5 szt.
- istniejący kosz na psie odchody do likwidacji - 1 szt.
- projektowany kosz na psie odchody do wymiany - 2 szt.

Jednostka projektowa:	GRUPA PROJEKTOWA WYSPA	MAREK RUTKOWSKI ARCHITECT
Projekt:	PROJEKT ZAGOSPODAROWANIA TERENU PARKU M. IRINY SENDLEROWEJ W RAMACH ZADANIA "PARK WAZÓW - SBO 2025"	M. Wąsowski 02, Słupsk 76-200
Lokalizacja inwestycji:	dz. nr 381/9, 382, 1290 i 1299; obr. ewid. 9, jedn. ewid. m.Słupsk	tel. 011 459 989
Ryzyko:	KONCEPCJA ZAGOSPODAROWANIA TERENU	
Etap:	PROJEKT BUDOWLANY	
Projektant:	mgr inż. arch. Marek Rutkowski upr. nr 582/PDOK/2013 spec. architektura bez ogr.	Architektura
Opisano:	mgr inż. mgr. Katarzyna Sawiak upr. nr POKR/2020/9 spec. architektura bez ogr.	Architektura
Projektant:	mgr inż. Radosław Cypuski upr. nr POKR/2019/16 spec. sieci i instalacje sanitarne	Sieci i instalacje sanitarne
Projektant:	mgr inż. Łukasz Gągala upr. nr POKR/2019/16 spec. sieci i instalacje elektryczne	Sieci i instalacje elektryczne
Data opr.:	STYCZEŃ 2025	Skala: 1:500 Nr rys. A.01