
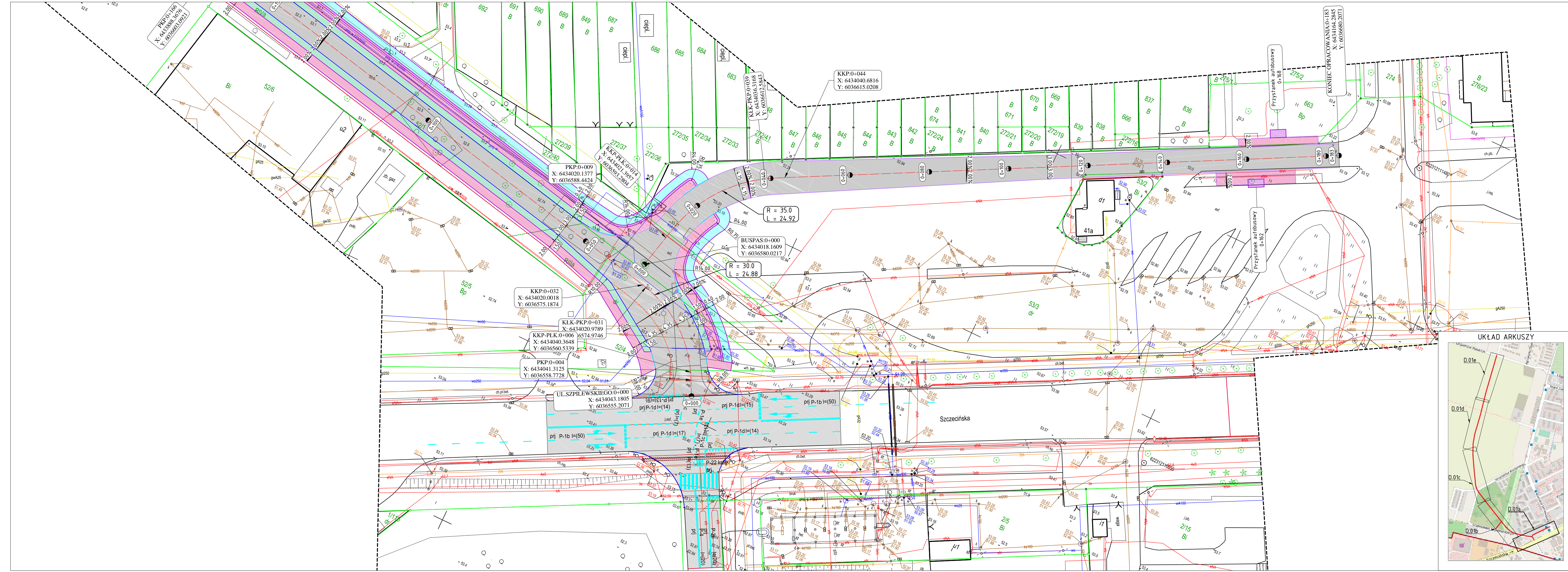



źródło: <https://www.openstreetmap.org>

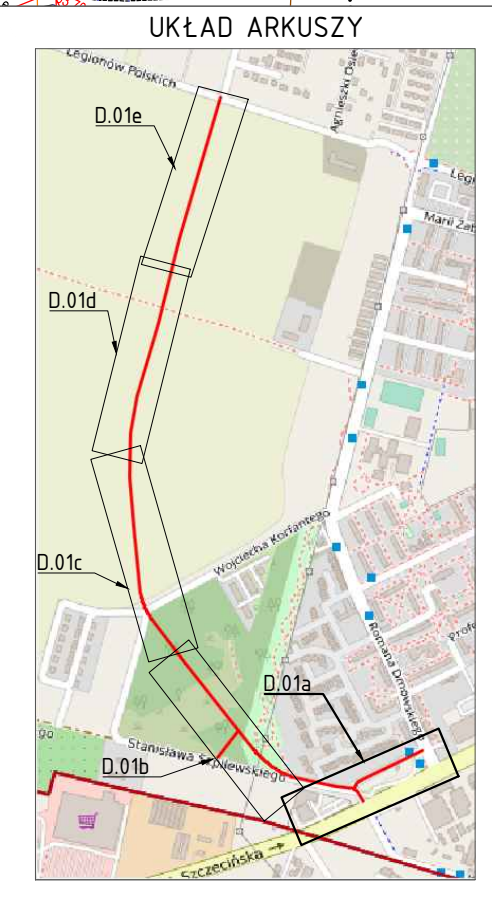
Legenda:

 przebieg drogi

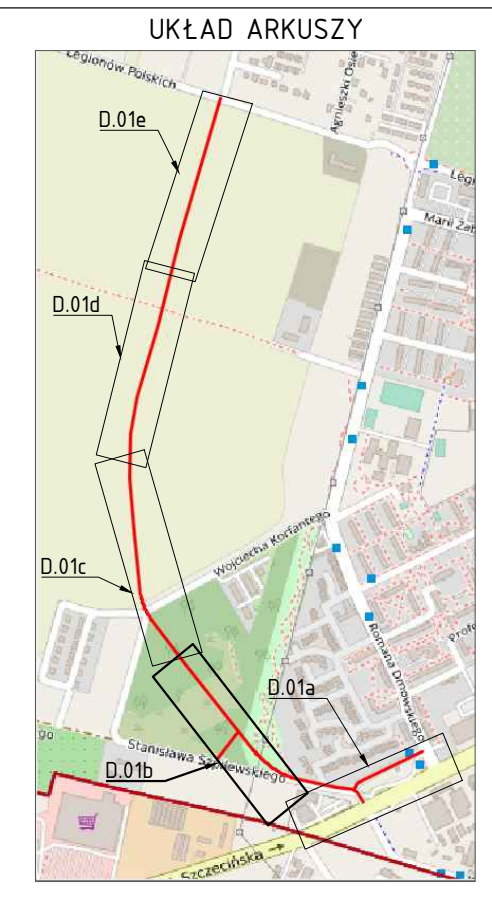

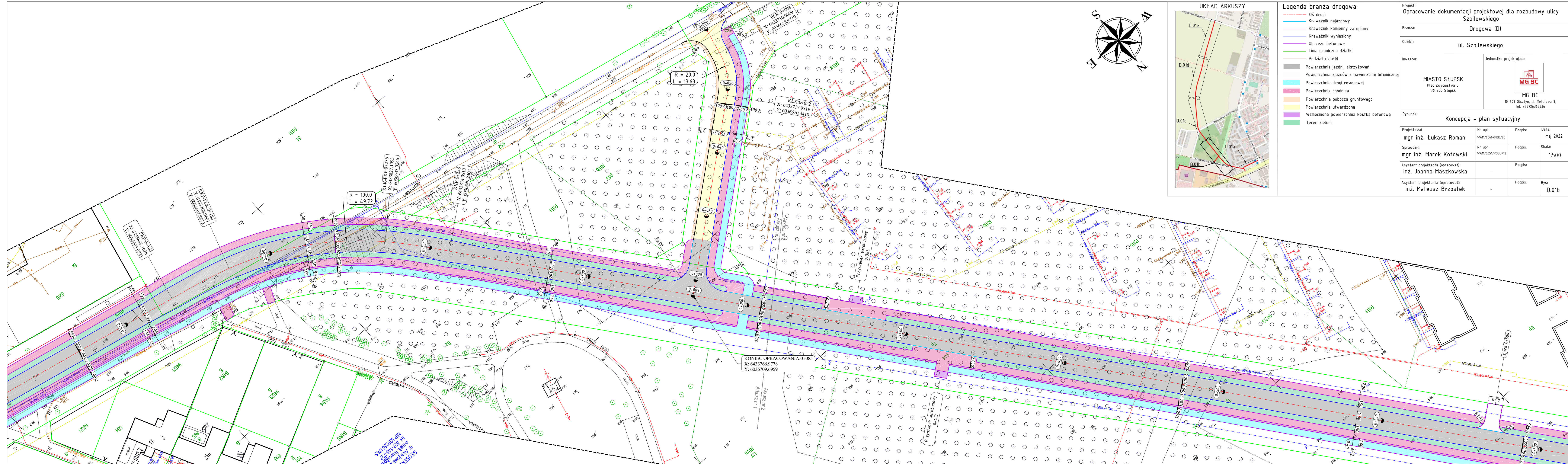
Projekt:			
Opracowanie dokumentacji projektowej dla rozbudowy ulicy Szpilewskiego			
Branża:			
Drogowa (D)			
Obiekt:			
ul. Szpilewskiego			
Inwestor:		Jednostka projektująca:	
MIASTO SŁUPSK Plac Zwycięstwa 3 76-200 Słupsk		 MG BC 10-603 Olsztyn, ul. Metalowa3, tel. +48726363336	
Rysunek:		Skala:	Data:
Plan orientacyjny		1:10 000	czerwiec 2022
Projektował:		Podpis:	Rys:
mgr inż. Łukasz Roman		WAM/0066/PBD/20	D.00



- Legenda branża drogowa:**
- Oś drogi
 - Krawężnik najazdowy
 - Krawężnik kamienny zatopiony
 - Krawężnik wyniesiony
 - Obrzeże betonowe
 - Linia graniczna działki
 - Podział działki
 - Powierzchnia jezdni, skrzyżowań
 - Powierzchnia zjazdów z nawierzchni bitumicznej
 - Powierzchnia drogi rowerowej
 - Powierzchnia chodnika
 - Powierzchnia pobocza gruntowego
 - Powierzchnia utwardzona
 - Wzmocniona powierzchnia kostką betonową
 - Teren zieleni



Projekt: Opracowanie dokumentacji projektowej dla rozbudowy ulicy Szpilewskiego			
Branża: Drogowa (D)			
Objekt: ul. Szpilewskiego			
Inwestor: MIASTO SŁUPSK Plac Zwycięstwa 3, 76-200 Słupsk		Jednostka projektująca: MG BC 10-603 Olsztyn, ul. Metalowa 3, tel. +48726363336	
Rysunek: Koncepcja - plan sytuacyjny			
Projektował: mgr inż. Łukasz Roman	Nr upr. WAM/0066/PBD/20	Podpis:	Data: czerwiec 2022
Sprawił: mgr inż. Marek Kotowski	Nr upr. WAM/0051/P000/12	Podpis:	Skala: 1:500
Asystent projektanta (opracował): inż. Joanna Maszkowska		Podpis:	
Asystent projektanta (opracował): inż. Mateusz Brzostek		Podpis:	Rys: D.01a



- Legenda branża drogowa:**
- OŚ drogi
 - Krawężnik najazdowy
 - Krawężnik kamienny zatopiony
 - Krawężnik wyniesiony
 - Obrzeże betonowe
 - Linia graniczna działki
 - Podział działki
 - Powierzchnia jezdni, skrzyżowań
 - Powierzchnia zjazdów z nawierzchni bitumicznej
 - Powierzchnia drogi rowerowej
 - Powierzchnia chodnika
 - Powierzchnia pobocza gruntowego
 - Powierzchnia utwardzona
 - Wzmocniona powierzchnia kostką betonową
 - Teren zieleni

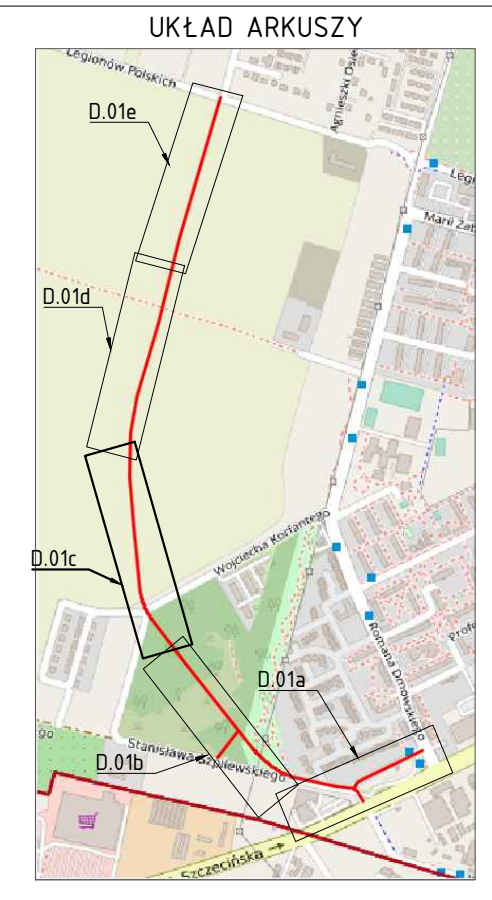
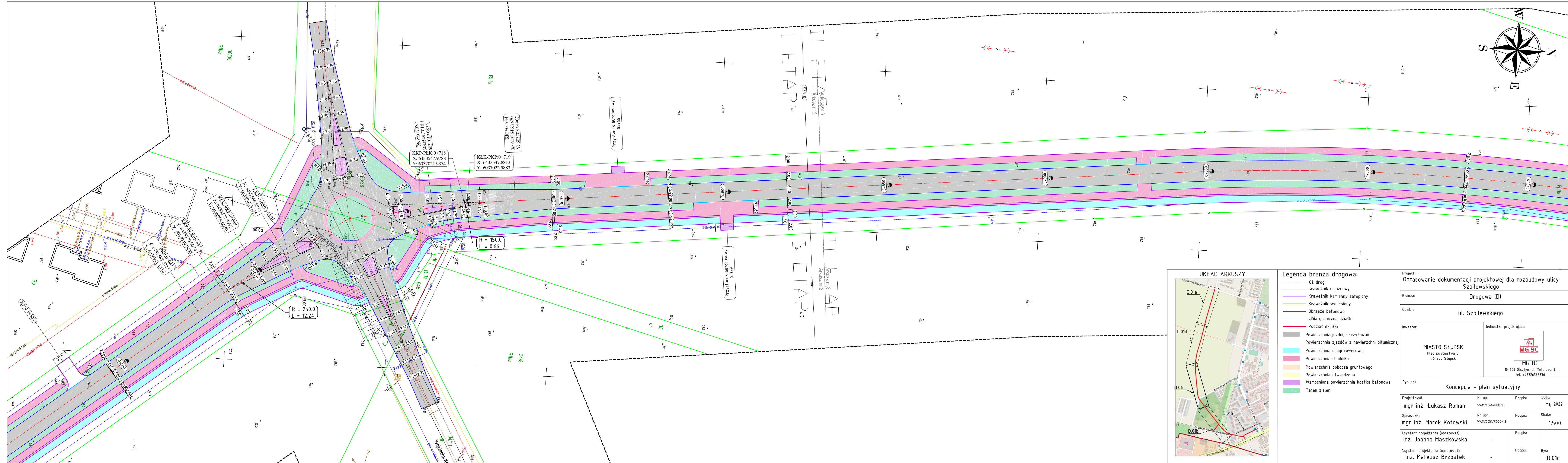
Projekt: Opracowanie dokumentacji projektowej dla rozbudowy ulicy Szpilewskiego			
Branża: Drogowa (D)		Obiekt: ul. Szpilewskiego	
Investor: MIASTO SŁUPSK Plac Zwycięstwa 3, 76-200 Słupsk	Jednostka projektująca: MG BC 10-603 Olsztyn, ul. Metalowa 3, tel. +48726363336		
Rysunek: Koncepcja - plan sytuacyjny			
Projektował: mgr inż. Łukasz Roman	Nr upr. WAM/0066/PBD/20	Podpis:	Data: maj 2022
Sprawił: mgr inż. Marek Kotowski	Nr upr. WAM/0051/P000/12	Podpis:	Skala: 1:500
Asystent projektanta (opracował): inż. Joanna Maszkowska		Podpis:	
Asystent projektanta (opracował): inż. Mateusz Brzostek		Podpis:	Rys: D.01b

GROSHER
 ul. Makowa
 tel. 51-15-15-51
 fax 51-15-15-51
 NIP 6325201765

KONIEC OPRAWOWANIA-0+085
 X: 6433766.9778
 Y: 6036709.6959

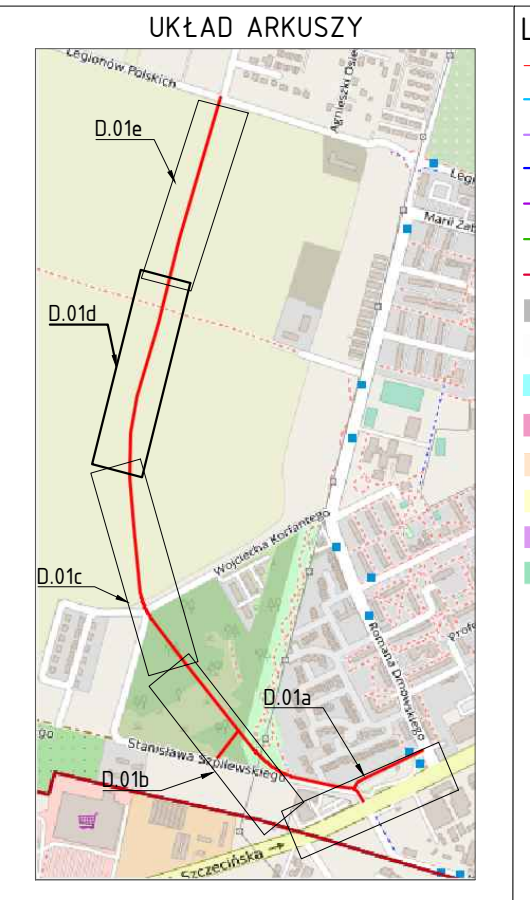
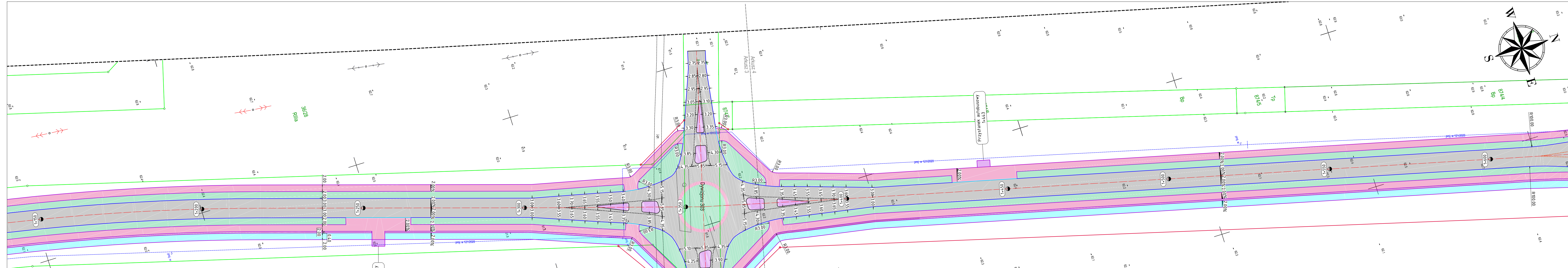
Przystanek autobusowy
 0+4413

Przystanek autobusowy
 0+383



- Legenda branża drogowa:**
- Oś drogi
 - Krawężnik najazdowy
 - Krawężnik kamienny zatopiony
 - Krawężnik wyniesiony
 - Obrzeże betonowe
 - Linia graniczna działki
 - Podział działki
 - Powierzchnia jezdni, skrzyżowań
 - Powierzchnia zjazdów z nawierzchni bitumicznej
 - Powierzchnia drogi rowerowej
 - Powierzchnia chodnika
 - Powierzchnia pobocza gruntowego
 - Powierzchnia utwardzona
 - Wzmocniona powierzchnia kostką betonową
 - Teren zieleni

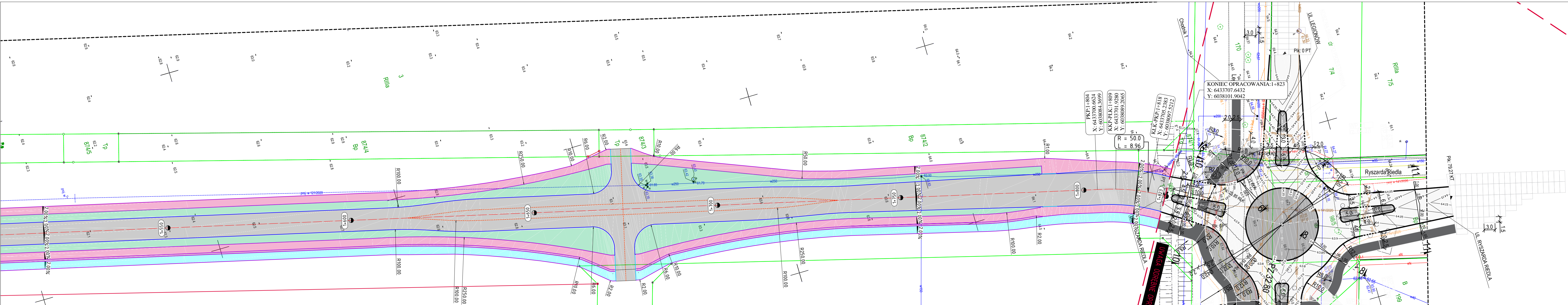

Projekt: Opracowanie dokumentacji projektowej dla rozbudowy ulicy Szpilewskiego			
Branża: Drogową (D)			
Obiekt: ul. Szpilewskiego			
Inwestor: MIASTO SŁUPSK Plac Zwycięstwa 3, 76-200 Słupsk		Jednostka projektująca: MG BC 10-603 Olsztyn, ul. Metalowa 3, tel. +48226363336	
Rysunek: Koncepcja - plan sytuacyjny			
Projektował: mgr inż. Łukasz Roman	Nr upr. WAM/0066/PBD/20	Podpis:	Data: maj 2022
Sprawił: mgr inż. Marek Kotowski	Nr upr. WAM/0051/P000/12	Podpis:	Skala: 1:500
Asystent projektanta (opracował): inż. Joanna Maszkowska	-	Podpis:	-
Asystent projektanta (opracował): inż. Mateusz Brzostek	-	Podpis:	Rys: D.01c



- Legenda branża drogowa:**
- Oś drogi
 - Krawężnik najazdowy
 - Krawężnik kamienny zatopiony
 - Krawężnik wyniesiony
 - Obrzeże betonowe
 - Linia graniczna działki
 - Podział działki
 - Powierzchnia jezdni, skrzyżowań
 - Powierzchnia zjazdów z nawierzchni bitumicznej
 - Powierzchnia drogi rowerowej
 - Powierzchnia chodnika
 - Powierzchnia pobocza gruntowego
 - Powierzchnia utwardzona
 - Wzmocniona powierzchnia kostką betonową
 - Teren zieleni

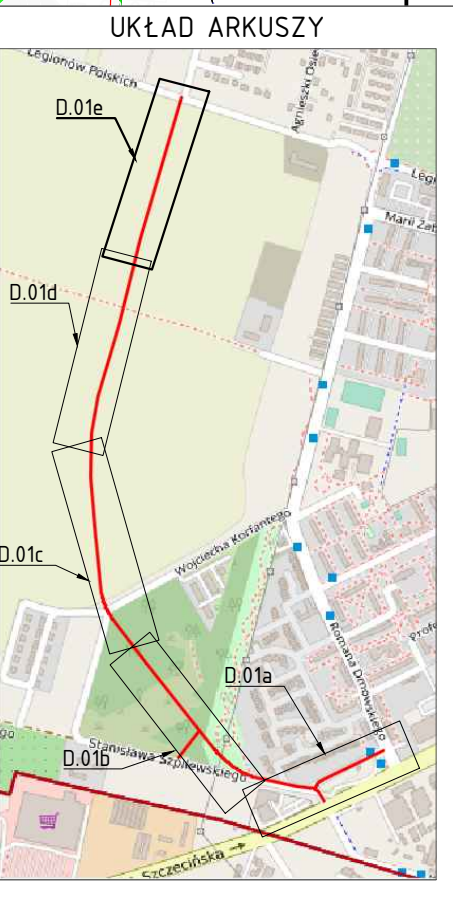
Projekt: Opracowanie dokumentacji projektowej dla rozbudowy ulicy Szpilewskiego			
Branża: Drogowa (D)			
Objekt: ul. Szpilewskiego			
Inwestor: MIASTO SŁUPSK Plac Zwycięstwa 3, 76-200 Słupsk		Jednostka projektująca: MG BC 10-603 Olsztyn, ul. Metalowa 3, tel. +48726363336	
Rysunek: Koncepcja - plan sytuacyjny			
Projektował: mgr inż. Łukasz Roman	Nr upr. WAM/0066/PBD/20	Podpis:	Data: maj 2022
Sprawił: mgr inż. Marek Kotowski	Nr upr. WAM/0051/P000/12	Podpis:	Skala: 1:500
Asystent projektanta (opracował): inż. Joanna Maszkowska	-	Podpis:	
Asystent projektanta (opracował): inż. Mateusz Brzostek	-	Podpis:	Rys: D.01d

MMPA DDC



Legenda branża drogowa:

- Oś drogi
- Krawężnik najazdowy
- Krawężnik kamienny zatopiony
- Krawężnik wyniesiony
- Obrzeże betonowe
- Linia graniczna działki
- Podział działki
- Powierzchnia jezdni, skrzyżowań
- Powierzchnia zjazdów z nawierzchni bitumicznej
- Powierzchnia drogi rowerowej
- Powierzchnia chodnika
- Powierzchnia pobocza gruntowego
- Powierzchnia utwardzona
- Wzmocniona powierzchnia kostką betonową
- Teren zieleni



- Uwaga:**
1. Układ współrzędnych płaskich: 20
 2. Układ odniesienia wysokości: PL
 3. Mapę sporządzono bez ustalania ujęmionych w księgach wieczysty
 4. Zakres aktualizacji wyznacza obszar chroniony nr 0223/2110
 5. W zakresie mapy znajdują się informacje ujawnione na niniejszej mapie inwentaryzacji
 6. Nie wykonano na niniejszej mapie inwentaryzacji
 7. Granica działek ewidencyjnych i budynków i

Sporzędził:
GEODETA UPRAWNIONY
Mariusz Deka
upr. nr 20547

Mapa wykonana przez:
GEOSERVICE Mariusz Deka
ul. Akacjowa 20, Słupsk
e-mail: tudus@geoservice-slupsk
tel. 507-145-197
NIP 8392961765

województwo pomorskie
powiat miasto Słupsk
miasto Słupsk - 226301-1
chleb 10 - 226301 1.001
obr. 11, dz. nr 1/86, 1
obiekt: obr. 10, dz. nr 34/1
53/3, 94/4, 94/5

Projekt: Opracowanie dokumentacji projektowej dla rozbudowy ulicy Szpilewskiego			
Branża: Drogowa (D)			
Objekt: ul. Szpilewskiego			
Inwestor: MIASTO SŁUPSK Plac Zwycięstwa 3, 76-200 Słupsk		Jednostka projektująca: MG BC 10-603 Olsztyn, ul. Metalowa 3, tel. +48726363336	
Rysunek: Konceptcja - plan sytuacyjny			
Projektował: mgr inż. Łukasz Roman	Nr upr. WAM/0066/PBD/20	Podpis:	Data: maj 2022
Sprawdził: mgr inż. Marek Kotowski	Nr upr. WAM/0051/P000/12	Podpis:	Skala: 1:500
Asystent projektanta (opracował): inż. Joanna Maszkowska		Podpis:	
Asystent projektanta (opracował): inż. Mateusz Brzostek		Podpis:	Rys: D.01e